





































Ihre Route (schnellste) mit Pkw am 28.06.2015

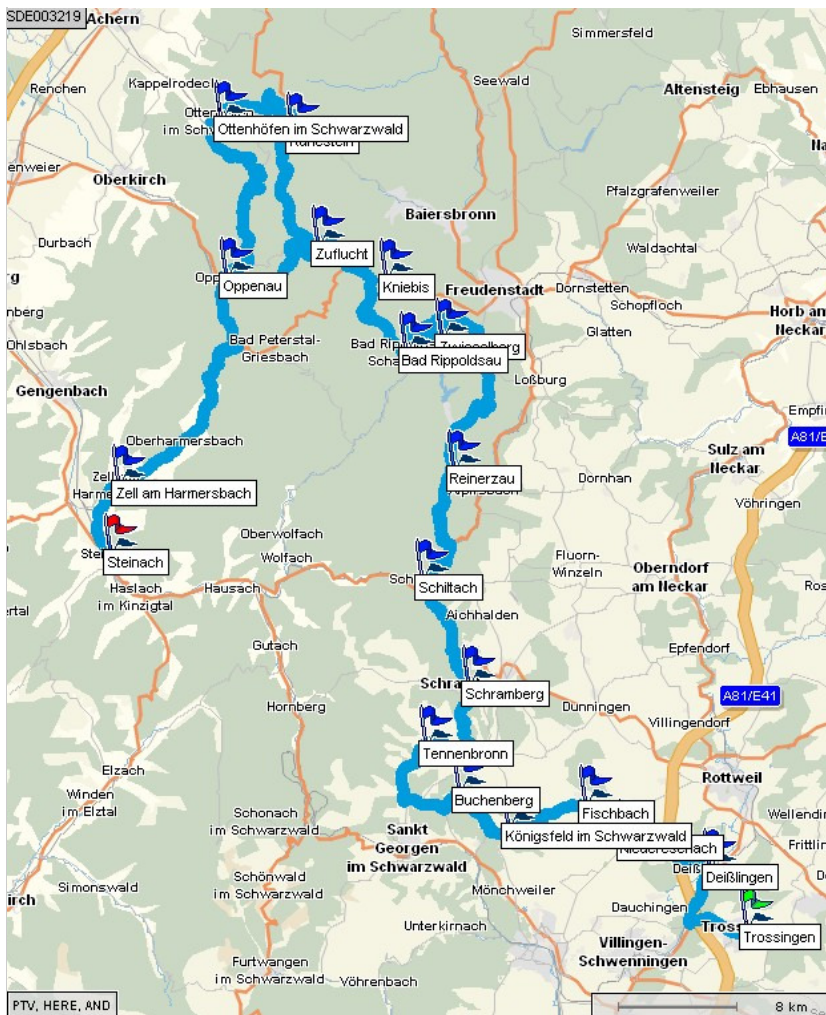
Start	D78647 Trossingen	Entfernung	186.0 km
Ziel	D77790 Steinach	Maut	0,00 €
Dauer	4:14 h:min		
Verlauf	⚡ Trossingen - ⚡ Deißlingen - ⚡ Niedereschach - ⚡ Fischbach - ⚡ Königsfeld im Schwarzwald - ⚡ Buchenberg - ⚡ Tennenbronn - ⚡ Schramberg - ⚡ Schiltach - ⚡ Reinerzau - Freudenstadt - ⚡ Zwieselberg - ⚡ Bad Rippoldsau - ⚡ Kniebis - ⚡ Zuflucht - ⚡ Oppenau - ⚡ Ruhestein - ⚡ Ottenhöfen im Schwarzwald - ⚡ Oppenau - ⚡ Zell am Harmersbach - ⚡ Steinach		

km	Art	Beschreibung
0.0		Trossingen
2.0		Ortsausfahrt Trossingen, weiter auf Steppach. Im weiteren Verlauf Übergang in L433
4.2		Dritte Ausfahrt aus dem Kreisverkehr ausfahren.
7.3		Straße ohne Bezeichnung. Beschilderung: Deißlingen / Gewerbegebiet Breite
7.6		Straße ohne Bezeichnung.
7.9		Ortseinfahrt Deißlingen, weiter auf Schwenninger Straße.
8.8		Deißlingen wird erreicht.
9.1		Ortsausfahrt Deißlingen, weiter auf Niedereschacher Straße.
10.7		Straße ohne Bezeichnung.
11.6		Niedereschach wird passiert.
17.5		Fischbach wird passiert.
20.8		Königsfeld im Schwarzwald wird passiert.
22.3		Ortseinfahrt Erdmannsweiler, weiter auf Fischbacher Straße / L181.
22.5		Ortstraße / L181
23.5		Ortsausfahrt Erdmannsweiler, weiter auf Ortstraße / L181.
24.6		Stellwaldstraße / L181 Im weiteren Verlauf Übergang in L181
25.7		L177 Richtung: Königsfeld im Schwarzwald
25.7		Ortseinfahrt Königsfeld im Schwarzwald, zweite Ausfahrt aus dem Kreisverkehr ausfahren auf L177.
26.6		Ortsausfahrt Königsfeld im Schwarzwald, weiter auf Im Rotwald / L177.
26.7		Straße ohne Bezeichnung. Im weiteren Verlauf Übergang in Buchenberger Straße
27.5		Obermartinsweiler
27.8		Straße ohne Bezeichnung.
29.5		Buchenberg wird passiert.
32.3		K5725
35.4		Föhrenbächle / L175
38.6		Tennenbronn wird passiert.
39.1		Ortseinfahrt Weierhalden, weiter auf Bruck / L175.
43.7		Schramberg wird passiert. Im weiteren Verlauf Übergang in B462
54.3		Schiltach wird passiert.
54.8		Ortseinfahrt Hinterlehengericht, weiter auf Welschdorf / B462.

km	Art	Beschreibung
58.0		B294 / B462 - dem weiteren Verlauf folgen. Beschilderung: B462 / Alpirsbach / Schenkenzell / Schiltach-Ost / Freudenstadt Im weiteren Verlauf Übergang in B294 / B462 / Hauptstraße
61.9		Ortseinfahrt Schenkenzell, weiter auf Bahnhofstraße / B294 / B462.
62.3		Reinerzaustraße / L405 Beschilderung: Reinerzau / Kaltbrunn
63.0		Ortsausfahrt Schenkenzell, weiter auf Witticherstraße / L405.
67.4		Reinerzau wird passiert.
75.9		Ortseinfahrt Schömberg, weiter auf Reinerzauer Straße / L405.
76.3		In Schömberg dritte Ausfahrt aus dem Kreisverkehr ausfahren auf Ortsstraße / L405.
76.7		Ortsausfahrt Schömberg, weiter auf Ortsstraße / L405.
76.7		Zieglerhof / L405
78.3		L405
81.9		L404
82.0		L404
82.0		Freudenstadt wird passiert.
85.7		Zwieselberg wird passiert.
92.1		Bad Rippoldsau wird passiert. Im weiteren Verlauf Übergang in L96 / Fürstenbergstraße
97.9		Kniebisstraße / L96 - dem weiteren Verlauf folgen. Im weiteren Verlauf Übergang in L96 / Rippoldsauer Straße
101.4		Kniebis wird passiert.
101.8		Straßburger Straße / B28 Beschilderung: Bad Peterstal-Griesbach / Straßburg / Baden-Baden / B28
103.6		Schwarzwaldhochstraße / B500 Beschilderung: Ruhestein / B500 / Baden-Baden
104.0		Zuflucht wird passiert.
106.1		L402 Beschilderung: Zuflucht / Oppenau
107.7		L92
109.8		Straße ohne Bezeichnung.
110.3		Werneststraße
112.9		Werneststraße
113.3		Oppenau wird passiert.
115.4		L92
115.9		L92 Im weiteren Verlauf Übergang in L402
119.6		Schwarzwaldhochstraße / B500 Beschilderung: Schliffkopf / Baden-Baden / B500 / Ruhestein
128.6		Ruhestein wird passiert.
131.4		L87
134.5		Ruhesteinstraße / L87
135.4		Ottenhöfen im Schwarzwald wird passiert.
135.8		Ruhesteinstraße / L87
136.0		Ortseinfahrt Hinterseebach, weiter auf L87.
146.6		K5370 - dem weiteren Verlauf folgen.

km	Art	Beschreibung
		Im weiteren Verlauf Übergang in K5370 / Allerheiligen
154.0		Oppenau wird passiert.
155.8		Lierbachstraße / K5370 - dem weiteren Verlauf folgen. Richtung: Oppenau
164.0		Ortsausfahrt Löcherberg, rechts abbiegen auf Löcherwasenstraße / L94.
164.2		Löcherwasenstraße / L94 Richtung: Krähenstein
172.4		Ortseinfahrt Krähenstein, weiter auf Obertal / L94.
172.6		Ortsausfahrt Krähenstein, Ortseinfahrt Riersbachdörfle, weiter auf Obertal / L94.
173.4		Ortsausfahrt Riersbachdörfle, Ortseinfahrt Vorriersbach, weiter auf Talstraße / L94.
174.1		Ortsausfahrt Vorriersbach, Ortseinfahrt Oberharmersbach, weiter auf Dorf / L94.
174.7		Dorf / L94
175.1		Ortsausfahrt Oberharmersbach, weiter auf Dorf / L94.
175.7		Zell am Harmersbach wird passiert.
176.2		Grün / L94
178.7		Ortseinfahrt Unterharmersbach, weiter auf Hauptstraße / L94.
179.4		Ortsausfahrt Unterharmersbach, Ortseinfahrt Zell am Harmersbach, weiter auf Hauptstraße / L94.
181.5		Ortsausfahrt Zell am Harmersbach, weiter auf Unterentersbacher Straße.
182.8		Ortseinfahrt Unterentersbach, weiter.
183.0		Stöcken
183.3		Ortsausfahrt Unterentersbach, weiter auf Stöcken.
183.9		Zweite Ausfahrt aus dem Kreisverkehr ausfahren auf Stöcken.
185.7		Ortseinfahrt Steinach, weiter auf Hauptstraße.
186.0		Steinach wird erreicht.

Übersichtskarte



Weitere Informationen

Hinweise zur Routenbeschreibung - Zeichenerklärung

Die Wegeliste beschreibt die nach Ihren Vorgaben errechnete Route. Neben den zurückgelegten Straßenkilometern finden Sie Symbole, die für die jeweilige Aktion stehen. In der Spalte Beschreibung wird die Aktion durch Benennung der zu befahrenden Straße bzw. der Abbiegevorschrift näher beschrieben. Die Fahrtzeit ist als Richtwert ohne Stopps, Staus und Behinderungen zu verstehen. Eventuelle Fährüberfahrten sind ebenfalls nicht eingerechnet. Der Routenausdruck ist eine Planungshilfe, kontrollieren Sie ihn bitte vor Beginn der Fahrt und ergänzen Sie ihn durch eine gute Straßenkarte.

	Halblinks		Halbrechts		Wenden		Autobahn- auffahrt		Ort an der Route
	Links abbiegen		Rechts abbiegen		Kreisverkehr		Autobahn- abfahrt		Zugverladung
	Ortseingang		Ortsausgang		Autobahnkreuz / -dreieck		Autobahnende		Fähre
									Grenze

Wichtige ADAC Telefonnummern

Pannenhilfe	
aus dem Festnetz - 0,06 €/Anruf*	0 180 2 22 22 22*
über das Handy - ohne Vorwahl aus allen Netzen Providertarif	22 22 22
aus dem Ausland	+49 89 22 22 22

*) aus dem deutschen Festnetz, max. 42 Cent/Min. aus Mobilfunknetzen.

Info-Services	
ADAC Info-Service	0 800 5 10 11 12 (Mo - Sa 8.00 - 20.00 Uhr)
ADAC-Verkehrservice - Ihre persönliche Mobilitätsberatung (ohne Vorwahl, Providertarife)	22 4 11 (aus den Netzen D1, D2, O2) 11 4 11 (aus dem Netz von e plus) Für ein Beratungsgespräch mit einem ADAC-Experten wird lediglich eine Servicegebühr von 1,10 € pro. Minute zzgl. Verbindungskosten Ihres Netzbetreibers/Providers berechnet.